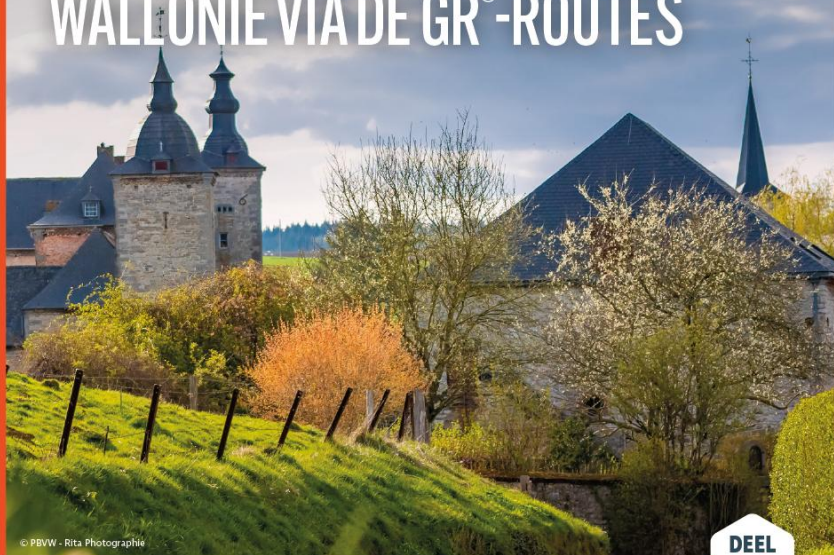




Topo-Gids
van het *Sentier de Grande Randonnée*

GTPBVW

GRAND TOUR LANGS DE MOOISTE DORPEN VAN WALLONIË VIA DE GR®-ROUTES



NINCH

© PBVW - Rita Photographie



MÉLIN > NAMUR : 525 KM

DEEL
3

Mélin > Aubechies > Montignies-sur-Roc > Ragnies > Barbençon > Lompret >
Vierves-sur-Viroin > Soulme > Falaën > Sosoye > Namur



LES PLUS BEAUX
VILLAGES DE
WALLONIE
BELGIQUE

Wijzigingen

versie 21 maart 2026



Om de huidige versie van dit wijzigingsboekje te verkrijgen,
klik op de link of scan deze QR-code.



© Alle rechten voor reproductie en gebruik, op welke wijze dan ook, voorbehouden.

Alle informatie in alle publicaties van SGR (teksten, foto's, illustraties, kaarten) wordt beschermd door intellectuele eigendomsrechten die in het bezit zijn van SGR. Voor het gebruik van deze informatie door derden is schriftelijke toestemming van de uitgever vereist.

Verantwoordelijke uitgever: Marc Vrydagh – rue Nanon, 98 – 5000 Namur

Uitleg van de presentatie

Zwarte tekst = tekst in de topogids

Paarse tekst = commentaar

Rode cursieve tekst = *nieuwe tekst*

Donkergrijs titel met witte tekst = **TITEL IN DE TOPOGIDS**

Lichtgrijs titel met rode cursieve tekst = *AANGEPASTE TITEL*

Klik op het paginanummer om naar de beschrijving van de wijziging te gaan.

		Etappe	Referentiepunt	Pagina
28 mei	2025	25	11 tot 13	3
21 maart	2026		14 tot 15	3
6 september	2024	29	7 tot 9	4
26 maart	2024	30	6 tot 7	5
6 april	2024	31	12 tot 13	5
21 december	2024	33	13 tot 14	6

ETAPPE 25

Nieuwe variant Festival : pagina 38, tussen de referentiepunten 11 en 13

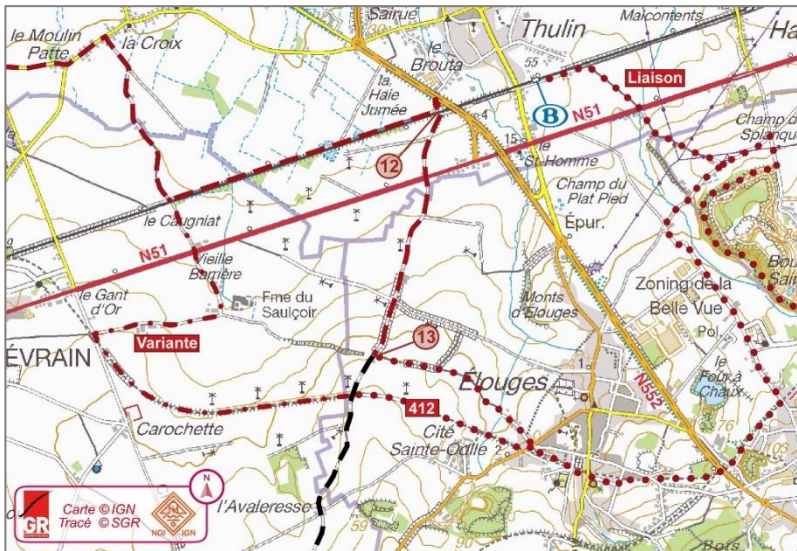
Montroëul-sur-Haine

Neem deze variant tijdens het festival van Dour.

Wandel door de stad. Je komt voorbij een schoolcomplex. Sla even voor de begraafplaats linksaf en verderop rechtsaf.

Steek een spoorweg over. Steek voorzichtig de N51 over. Houd dezelfde richting aan, rue Saulcoir. Sla na 500 meter bij de T-splitsing rechtsaf. Neem na 1 kilometer links de RAVeL en volg deze 2 kilometer. Sla rechtsaf.

Je komt bij een afgelegen gehucht – iets na referentiepunt 13 – en gaat verder op een smalle rijbaan. Je komt voorbij een gedenksteen [... pagina 39]



ETAPPE 25

Tijdelijke wijziging in Montignies-sur-Roc :
pagina 39, tussen de referentiepunten 14 en 15

De GR 129 HAUTS-PAYS is gewijzigd wegens een ingestorte voetgangersbrug. De omleiding is gemarkeerd.



ETAPPE 29

Wijziging bij de grotten van Neptunus : pagina 69, tussen de referentiepunten 7 en 9

4,0 km

van de **KAPEL SAINT-JOSEPH** naar het **MAISON DE LA FORÊT**

7 tot 8

[...] Beklim de heuvel van de Leeuw (tienne du Lion). Steek de heuvel over. Steek een rijbaan over en ga het bos in. Sla rechtsaf en je komt *uit voor de doline, die je rechts voorbij loopt. Aan de rechterkant kom je uit bij de toekomstige site van het Maison de la Forêt.*

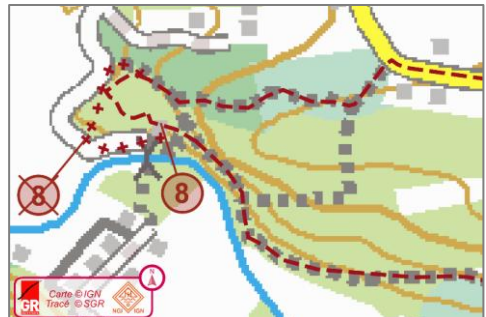
5,0 km

van het **MAISON DE LA FORÊT** naar **NISMES**

8 tot 9

  **GTFPC, GRP125 en SAT**

Ga het balkonpad rechts op (uitkijkpunt) en daal rechts af. Negeer het pad naar de ingang van de grotten, ga verder en neem links het pad langs de rivier. Verderop bereik je de brug van Petigny. Steek de brug niet over, maar ga linksaf [...]



ETAPPE 30

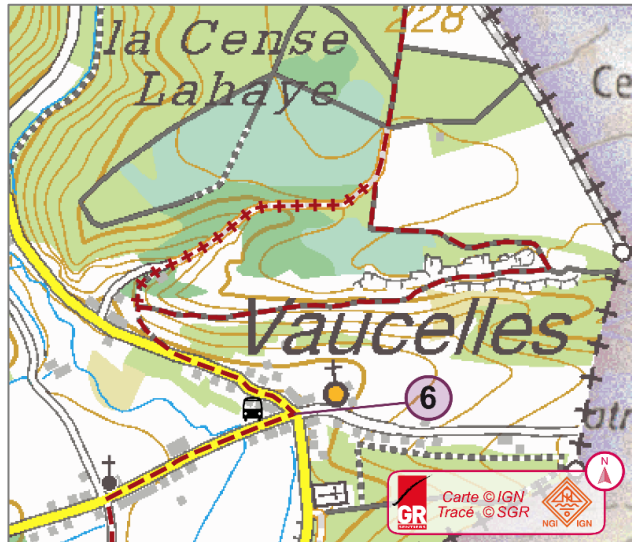
Wijziging in Vaucelles : pagina 77, tussen de referentiepunten 6 en 7

4,0 km

de VAUCELLES à DOISCHE

6 tot 7

Neem de rue du Moulin en klim dan de heuvelflank op. *Vlak voordat je het bos bereikt, ga je rechts het pad omhoog dat langs oude steengroeven loopt.* Bij het uitkijkpunt [picknickplaats] maak je een kwartslag naar links door een bos. *Neem rechts een grindweg en* daal je af naar Doische.



ETAPPE 31



Wijziging in Dinant : pagina 85, tussen de referentiepunten 12 en 13

[...] Na de rotonde en de ~~spoorwegovergang~~ *doorgang onder de spoorwegen* begint een steile klim [...]

1,3 km

**van ESPLANADE DE LA CONFLUENCE naar STATION
VAN NAMUR**

13 à 14

  **Verbinding "Station van Namur" van de GR 126 en de GRP 125**
Vanaf de esplanade de la Confluence ga je linksaf de trap op en door de tunnel onder de weg. Aan het einde van de tunnel neem je de trap tegenover de Delta en ga je linksaf.  **Delta**

Steek de brug over de Samber over [...]

